




C.2

<p>STAVEBNÍK:</p> <p>Banskobystrická regionálna správa ciest, a. s.</p> <p>Majerská cesta č. 94 974 69 Banská Bystrica</p>	
---	--

<p>OBJEDNÁVATEL:</p> <p>Banskobystrický samosprávny kraj</p> <p>Banská bystrica</p> <p>Námestie SNP č. 23 974 01 Banská Bystrica</p>	
--	--

		<p>ZODP. PROJEKTANT:</p> <p>ING.Š.KRISTOF ING.M.DÚBRAVSKÝ</p>	<p>HL. PROJEKTANT:</p> <p>ING.M.DÚBRAVSKÝ</p>
<p>Slovenská 86, 080 01 Prešov tel.: 051/74 636 95, 74 636 99</p>		<p>VYPRACOVAL:</p> <p>ING.D.KROPIĽÁK</p>	<p>KONTROLOVAL:</p> <p>ING.J.ANTOL</p>
OBJEDNÁVATEL: Banskobystrický samosprávny kraj			
OKRES: LUČENEC, DETVA		KRAJ: BANSKOBYSSTRICKÝ	
KAT.ÚZEMIE: VEĽKÁ NAD IPLOM, TREŇČ, VÍGLAŠ, SLATINSKÉ LAZY, KLOKOČ, STARÁ HUTA, HORNÝ TISOVNÍK, DOĽNÝ TISOVNÍK			DÁTUM: 12/2018
STAVBA: Rekonštrukcia cesty a mostov II/585 Pôtor - Dolná Strehová - Lučenec a II/591 cestný násyp pred obcou Horný Tisovnik, km 39,862 rekonštrukcia cesty a mostov			STUPEŇ: DSP, DRS
			Č.ZÁKAZKY: 2921/2018
ČASŤ: C.2 Dopravné značenie celej stavby - I. etapa C.2.1 Dopravné značenie celej stavby, okres Lučenec C.2.3 Dopravné značenie celej stavby, okres Detva			MIERKA:
			Č. PRÍLOHY: Č. SÚPRÁVY: